

Направление подготовки
21.03.02
**ЗЕМЛЕУСТРОЙСТВО и
КАДАСТРЫ**

**академический бакалавриат - 4 года,
+
магистратура - 2 года**

**Факультет
архитектуры и
градостроительства**

ННГАСУ

**При обучении студент
получает более глубокие
знания по профилям:**

- Земельный кадастр

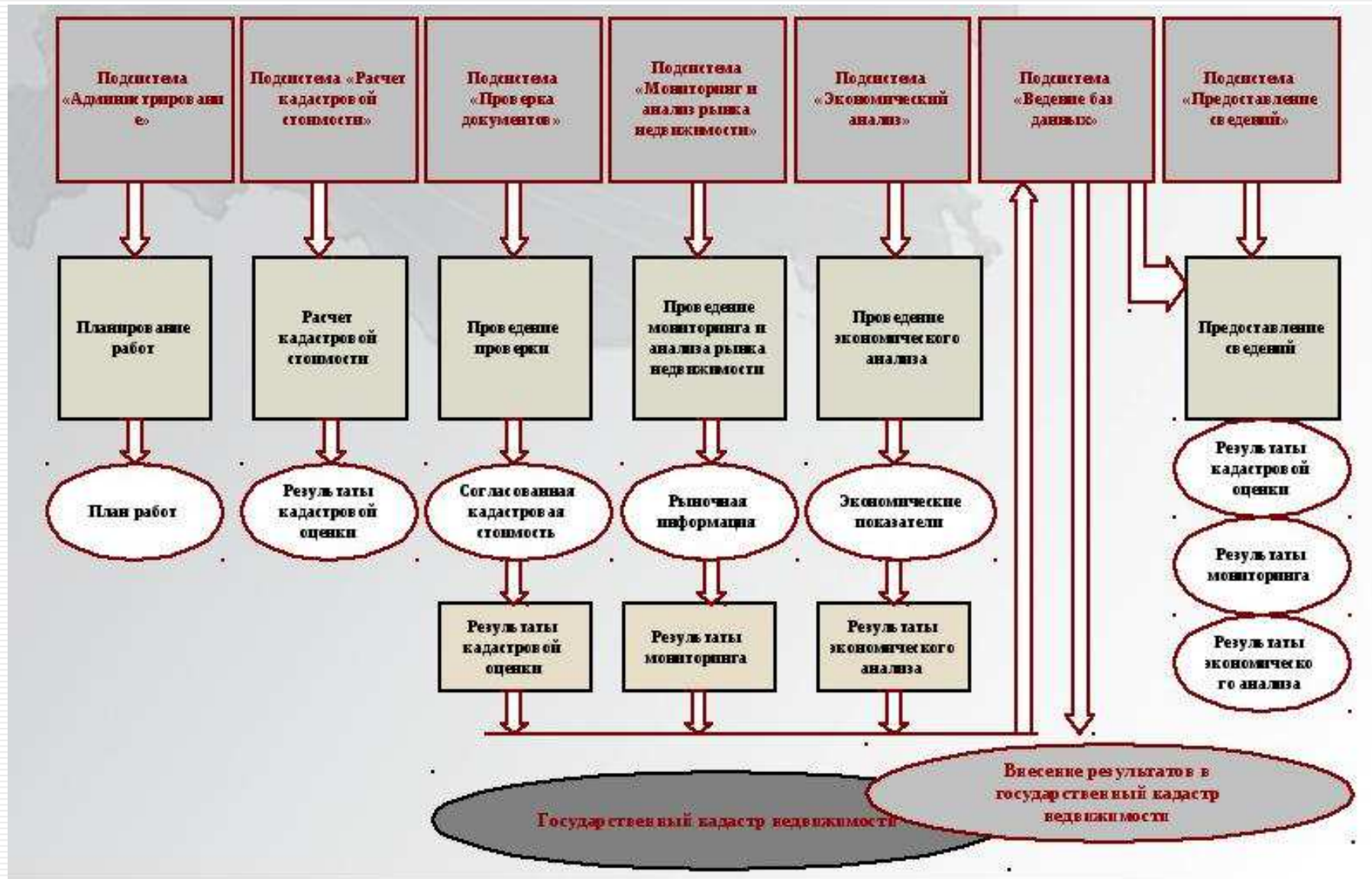
- Городской кадастр

Область профессиональной деятельности бакалавров включает:

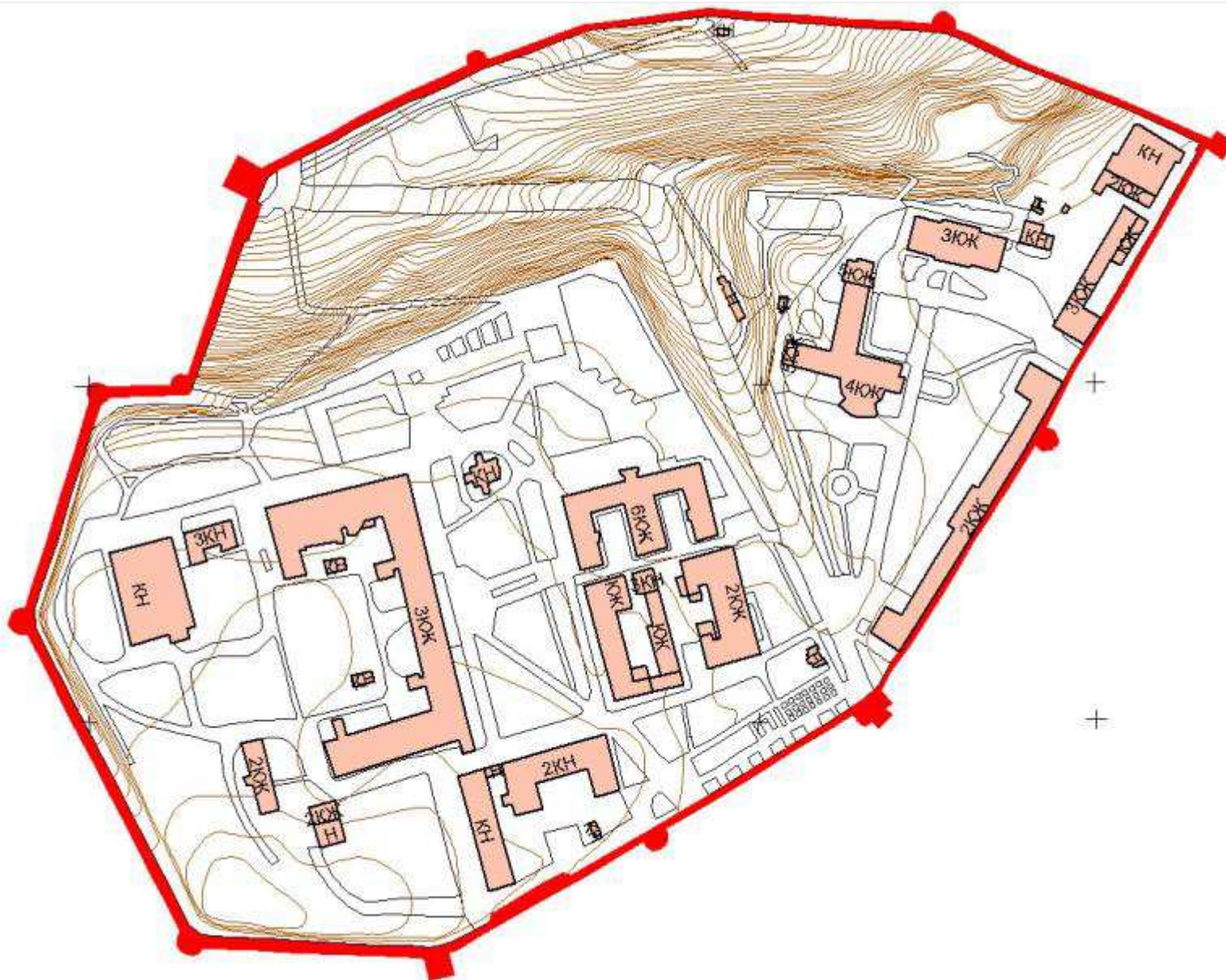
- **земельно-имущественные отношения;**
- **система управления земельными ресурсами и объектами недвижимости;**
- **организация территории землепользований;**
- **прогнозирование, планирование и проектирование землепользования, рационального использования и охраны земель;**
- **учет, кадастровая оценка и регистрация объектов недвижимости;**
- **топографо-геодезическое и картографическое обеспечение землеустройства и кадастров;**
- **позиционирование объектов недвижимости, кадастровые съемки, формирование кадастровых информационных систем, мониторинг земель;**
- **межевание земель и формирование объектов недвижимости;**
- **инвентаризация объектов недвижимости.**




Схемы взаимодействия в кадастре недвижимости



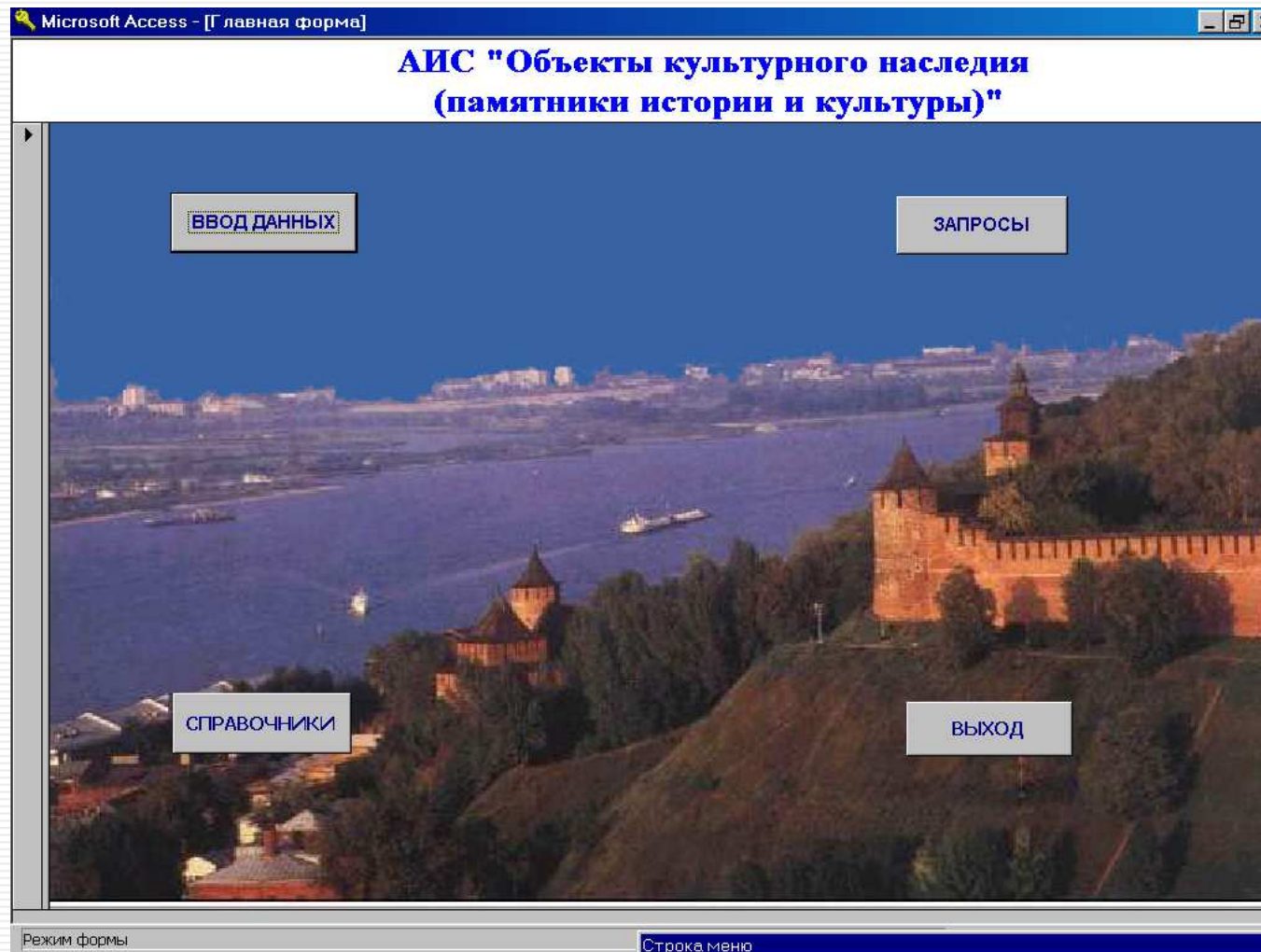
Современный цифровой план Масштаб 1:2000



Михайло-Архангельский собор



Разработана автоматизированная информационная система объектов культурного наследия, отвечающая приказам и требованиям Министерства культуры РФ



Содержание АИС

Microsoft Access | Учетные показатели

Блок учетных показателей | Поиск

Порядковый номер: 000000001 | Код ОКН: 00628000 | Код комплекса: | Дата присвоения: 12.10.99

Наименование ОКН: Дом В.М. Рукавишникова | Код объекта внутри комплекса: | Код административно-территориальной единицы по СОАТО: 18 | Код территории: 52

История | Местонахождение | Гос.охрана | Зоны охраны ОКН | Недвижимость

Вид документа об утверждении границ | Дата документа об утверждении границ | Номер документа об утверждении границ

Использование

Порядковый номер: 000000001 | Наименование ОКН: Дом В.М. Рукавишников | Дата последнего изменения: 12.06.03

Использование по назначению | Сведения о собственниках

Код собственника	Дата (расп)
1	

Сведения о собственнике | Адрес | Вид собственности: собственность субъекта Российской Федерации | Вид распоряжения: хозяйственное ведение | Код собственника (распорядителя) по ОКПО | КПП собственника (распорядителя) | ИНН собственника (распорядителя)

Дата документа о передаче объекта в собственность | Номер документа о передаче объекта в собственность

Запись: 1 из 21

Сведения о собственнике | NUM

Пуск | Главная форма | Ввод данных | Эксперт_Mon2002: | Использование

Microsoft Access | Техническое состояние

Блок технического состояния | Поиск

Порядковый номер: 000000001 | Наименование ОКН: Дом В.М. Рукавишникова | Местоположение: ул. Большая Печерская, 21 литеры А, А1 | Дата последнего изменения: 12.06.03

Основание | Перекрытия | Крыша | Фасад | Интерьер | Монументы | Инж.коммуникации | Территория

Номер объекта: 000000001

Наименование элемента	Материал (заполняется по справочнику 1)	Состояние (заполняется по справочнику 2)	Дефекты (заполняется по справочнику 4)
Основания			
основание фундамента	Земля	Удовлетворитель	Нарушение целостности
фундамент	Камень	Удовлетворитель	
цоколи	Кирпич	Удовлетворитель	Поражение грибом
отмостки	Земля	Удовлетворитель	Нарушение целостности
Несущие конструкции			
стены	Дерево	Удовлетворитель	Деформация вертикальн
колонны, столбы	Дерево	Удовлетворитель	Деформация изгибающ

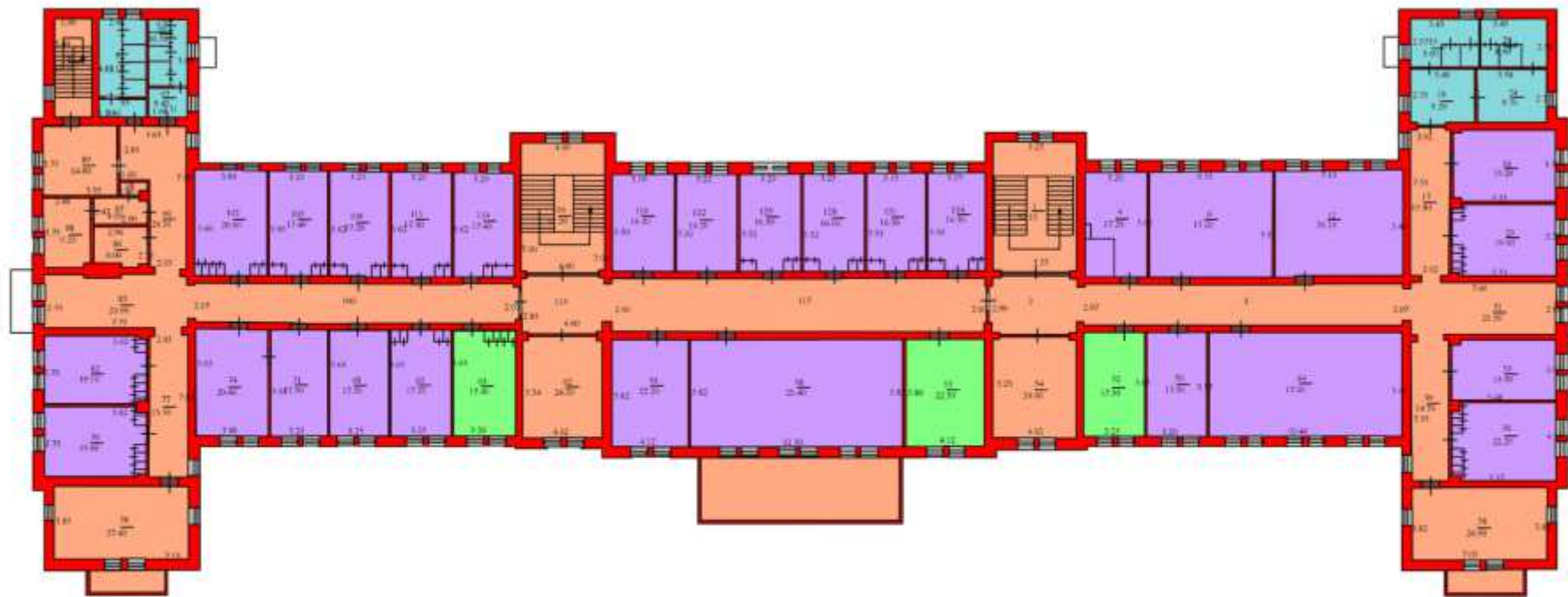
Запись: 1 из 19

Режим формы

Пуск | Microsoft Access

14:03

Техническая инвентаризация

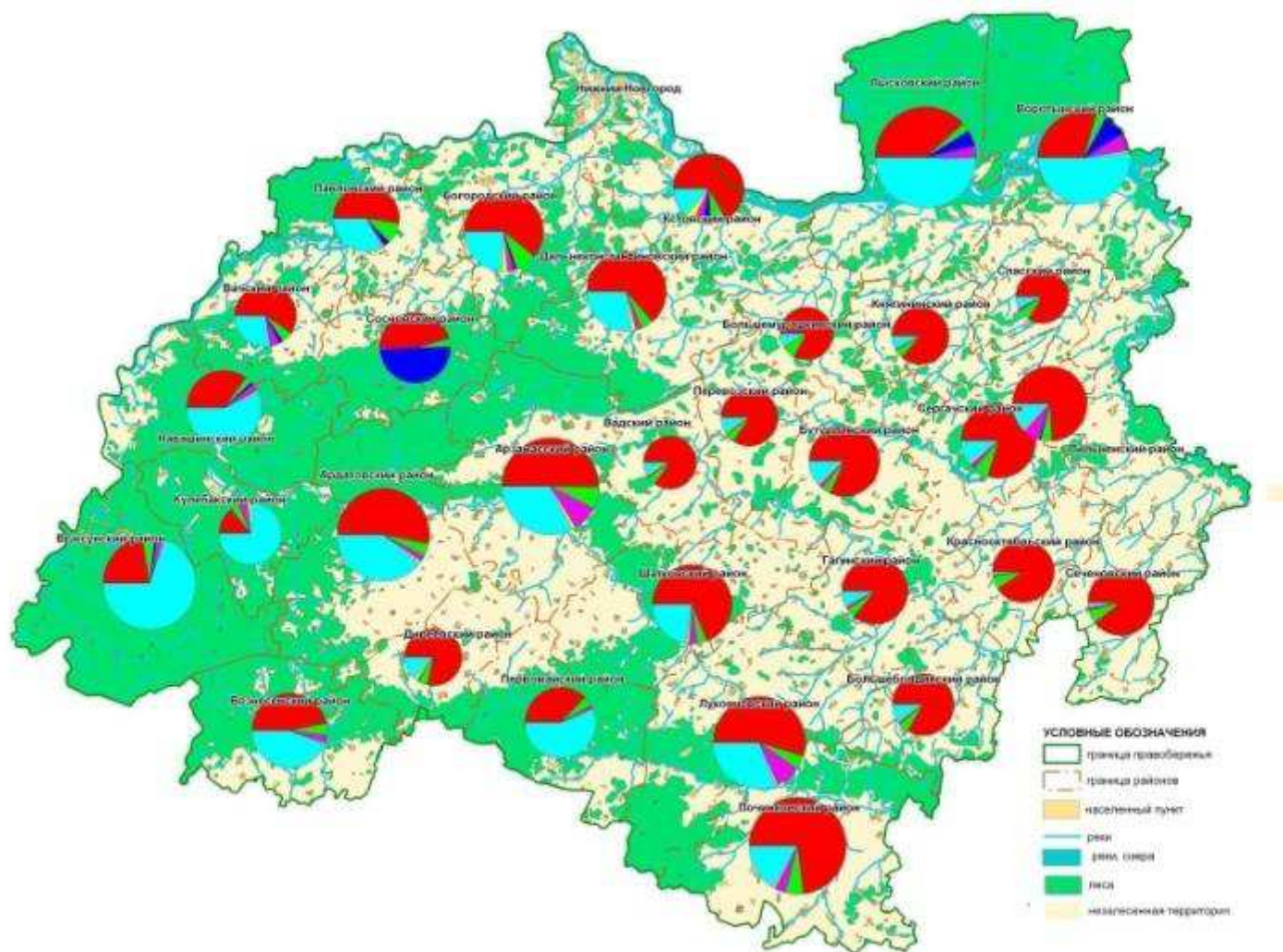


Условные обозначения

- Двери
- Окна
- Стены
- Помещения
- Учебные
- Административные
- Подсобные
- Санузел
- Подпись помещений (номер/площадь)

ИИИ АСУ - 120.300.62 - 2013 - ВКР					
Информационная система подлинности ВУЗа					
г. Нижний Новгород					
Техническая карта 4 этажа 10 корпус ИИИ АСУ					
1:100					
Имя	Датум	Лист	М-штаб	Длина	Шир.
Имя Фами	Инициалы Ф.И.				
Руковод	Место Ф.И.				
Разработчик	Инициалы Ф.И.				
Апробатор	Инициалы Ф.И.				
Страниц	Лист	Листов			
ВКР	5	8			
Информационная система подлинности ВУЗа			Информационная система подлинности ВУЗа		

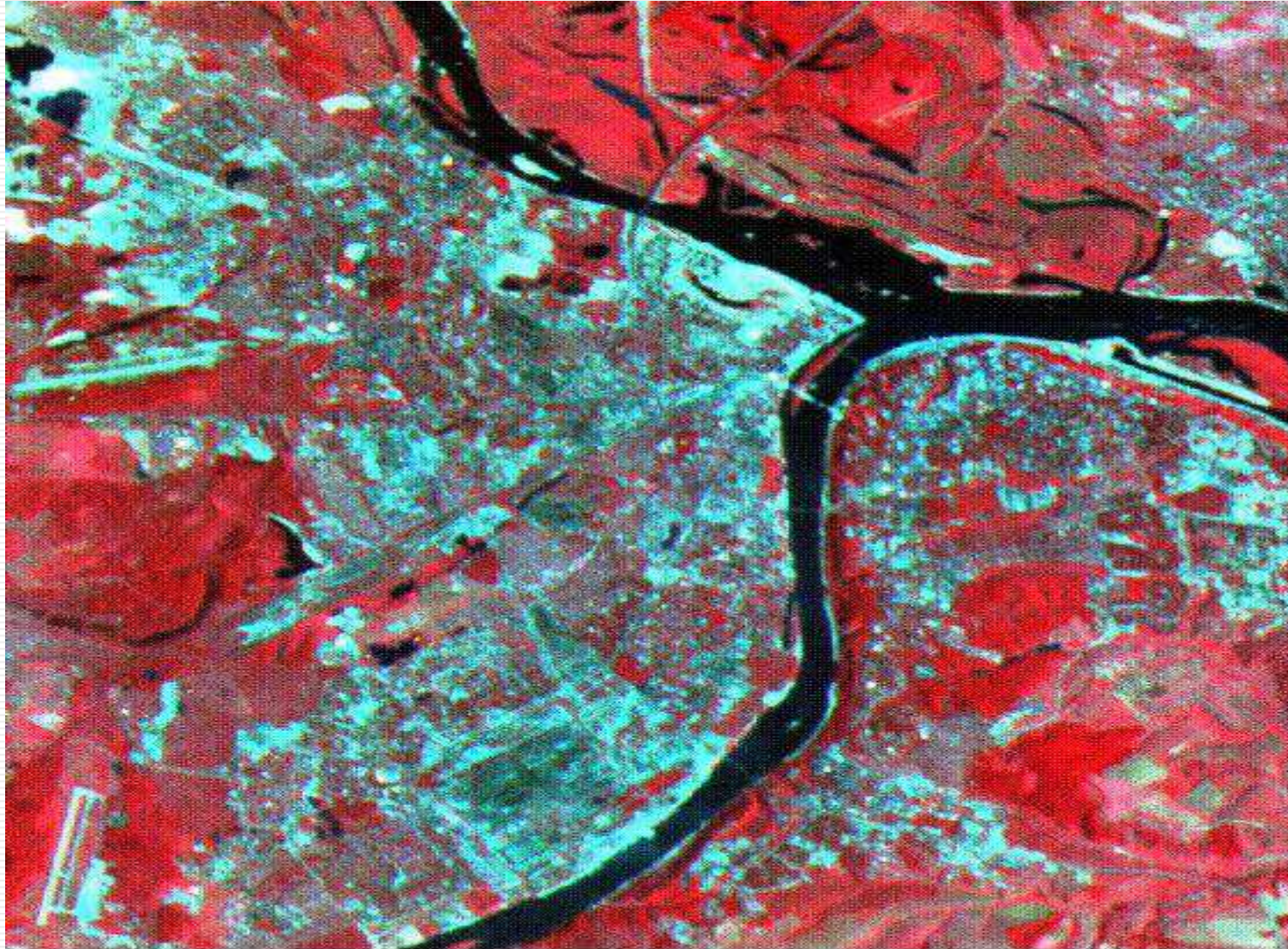
- Использование земель правобережья Нижегородской области



Использование космической информации и обработка полученной природно-ресурсной и метеорологической информации в лаборатории аэрокосмических методов мониторинга кафедры ГИС с помощью аппаратно- программного комплекса.



Космический аппарат «Метеор» , изображение Нижнего Новгорода



Студенты ННГАСУ в 2009 году принимали участие в конкурсе Федерации космонавтики, проведенном на базе ННГАСУ и заняли призовые места



**Мы приглашаем вас для
обучения на направлении
«Землеустройство и
кадастры»!**

**Мы ждем вас у нас,
на факультете
архитектуры и
градостроительства !**



Контактная информация



Кафедра геоинформатики и кадастра

Адрес: 603950, Россия, г. Н.
Новгород ул. Ильинская, 65,
V копр. ауд 404 (вход с ул.
Гоголя).

Тел.: (831) 430-52-09, факс:
(831) 430-50-03

E-mail: gis@nngasu.ru

Приёмная комиссия

Адрес: 603950, Россия, г. Нижний Новгород, ул. Ильинская, д.65, 1-й
корпус, кабинет № 316 (3-й этаж)

Тел./факс: 8 (831) 280-84-45, 430-54-97

E-mail: priem@nngasu.ru